




Croce nei pressi di Malga Tuglia



Rifugio Chiampizulon  
1.628 m



Rifugio Cacciatori di Rigolato 1.624 m



Strada comunale "Das Planas"

### PROPOSTE ESCURSIONISTICHE

#### Escursioni Culturali

- Centro storico di Pesariis - Il paese degli orologi
- Centro storico di Prato Carnico
- Stavoli di ORIAS

#### Escursioni su sentieri partendo dal Rifugio Talm:


- Monte Talm (1728 mt) ore 1,30
- Rifugio Chiampizulon (1.628 m) ore 1,30
- Malga Tuglia ore 3
- Cima Sappada per rifugio Ciampizulon, Sella di Tuglia, Rif. Siera ore 5
- Malga Entralais ore 5
- Anello di Geu da malga Tuglia ore 5
- Rif. De Gasperi ore 7
- Stavoli di Orias ore 4

#### Escursioni su sentieri partendo da Prato Carnico:

- Rifugio Pilagn ore 2
- Malghe Vielma - Pieltinis - Vinadia - Sauris ore 4 - 6

#### Piste da sci nelle vicinanze


- Zoncolan/Ravaschetto - Pian di Casa - Malga Razzo - Sappada



Rifugio Talm  
1.100 m



Cima Monte Talm  
1.728 m



Stavoli di Orias  
1.006 m



Località Pradumbli  
678 m



Parcheggio Invernale  
Località Luch